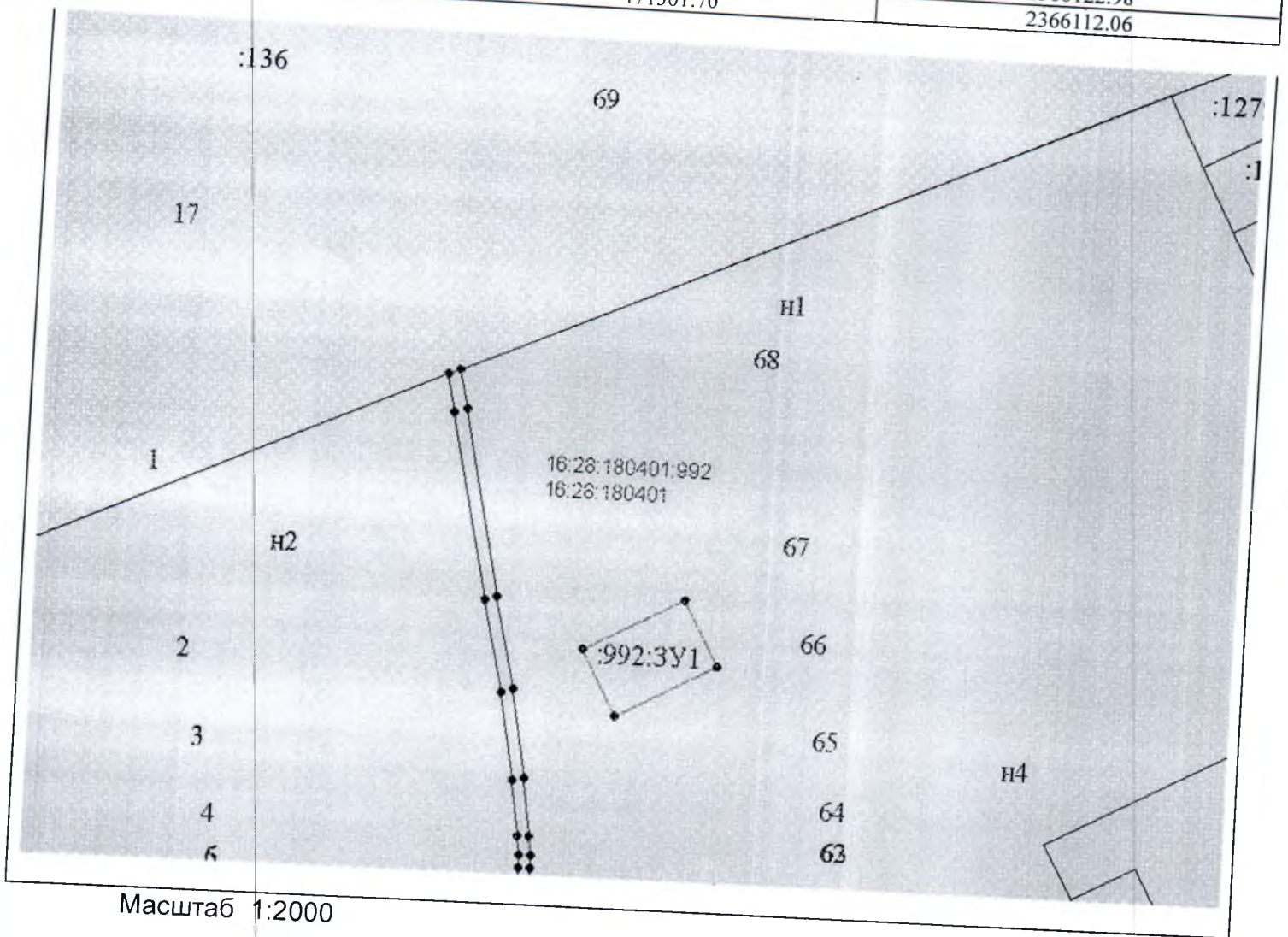




**СХЕМА
РАСПОЛОЖЕНИЯ ЗЕМЕЛЬНОГО УЧАСТКА НА КАДАСТРОВОМ ПЛАНЕ ТЕРРИТОРИИ**

Кадастровый или условный номер земельного участка		
Площадь земельного участка	838 кв.м.	
Обозначение характерных точек границ	Координаты МСК-16	
	X	Y
н1	471301.70	2366112.06
н2	471284.78	2366080.28
н3	471264.24	2366091.20
н4	471281.15	2366122.98
н1	471301.70	2366112.06



Масштаб 1:2000

Условные обозначения

	обозначение существующей части границы, имеющиеся в ГКН сведения о которой достаточны для определения ее местоположения
	обозначение вновь образованной части границы, сведения о которой достаточны для определения ее местоположения
● 66	обозначение характерной точки границы, сведения о которой достаточны для определения ее местоположения
● н1	обозначение характерной новой точки вновь образованной части границы, сведения о которой достаточны для определения ее местоположения
:992	кадастровый номер исходного, измененного или уточняемого земельного участка
:992:ЗУ1	обозначение образуемого путем раздела или выдела земельного участка
16:28:180401	обозначение кадастрового квартала